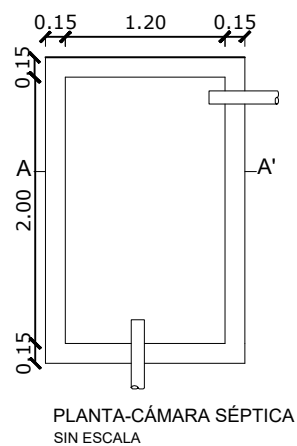
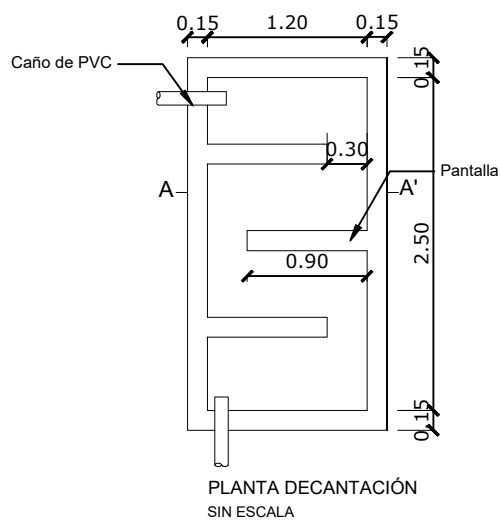
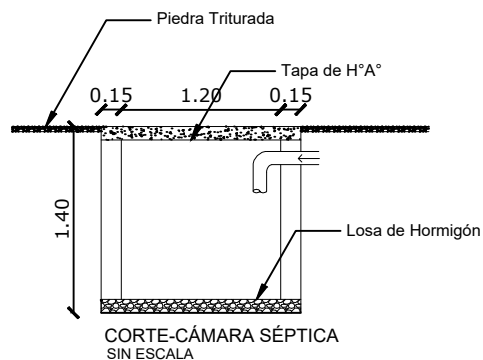
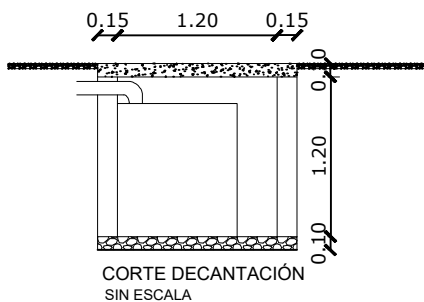


# 4 DETALLES



PROYECTO: MATADERO MUNICIPAL

PROPIETARIO: MUNICIPALIDAD DE SAN PEDRO DE YCUAMANDYYU

LOCALIDAD: SAN PEDRO DE YCUAMANDYYU

Coordenadas: 24° 5'20.62"S 57° 5'37.09"O